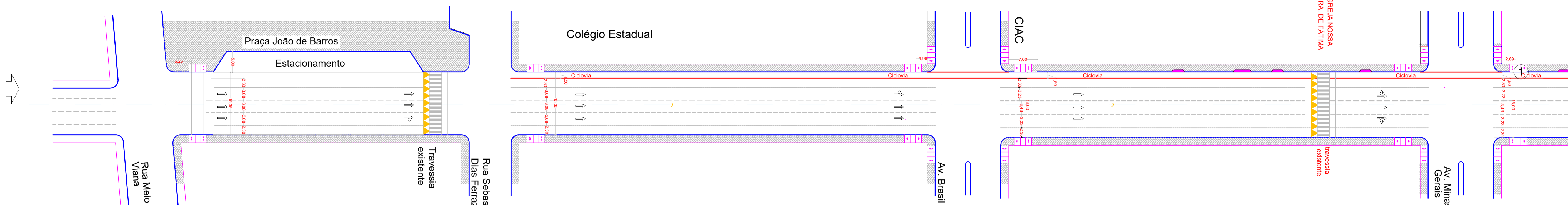


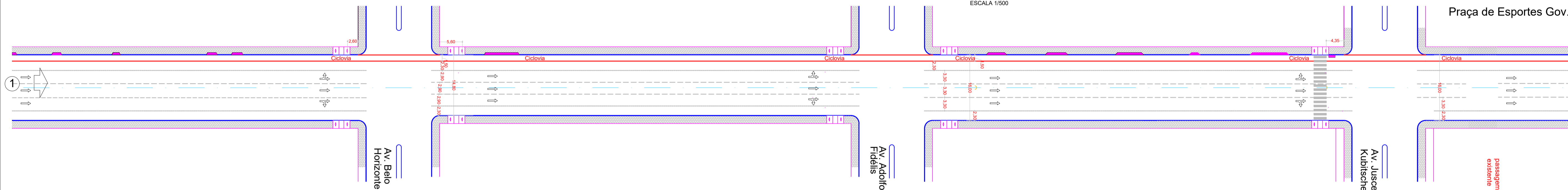
PLANTA BAIXA - TRECHO RUA MELO VIANA ATÉ AV. MINAS GERAIS

ESCALA 1/500



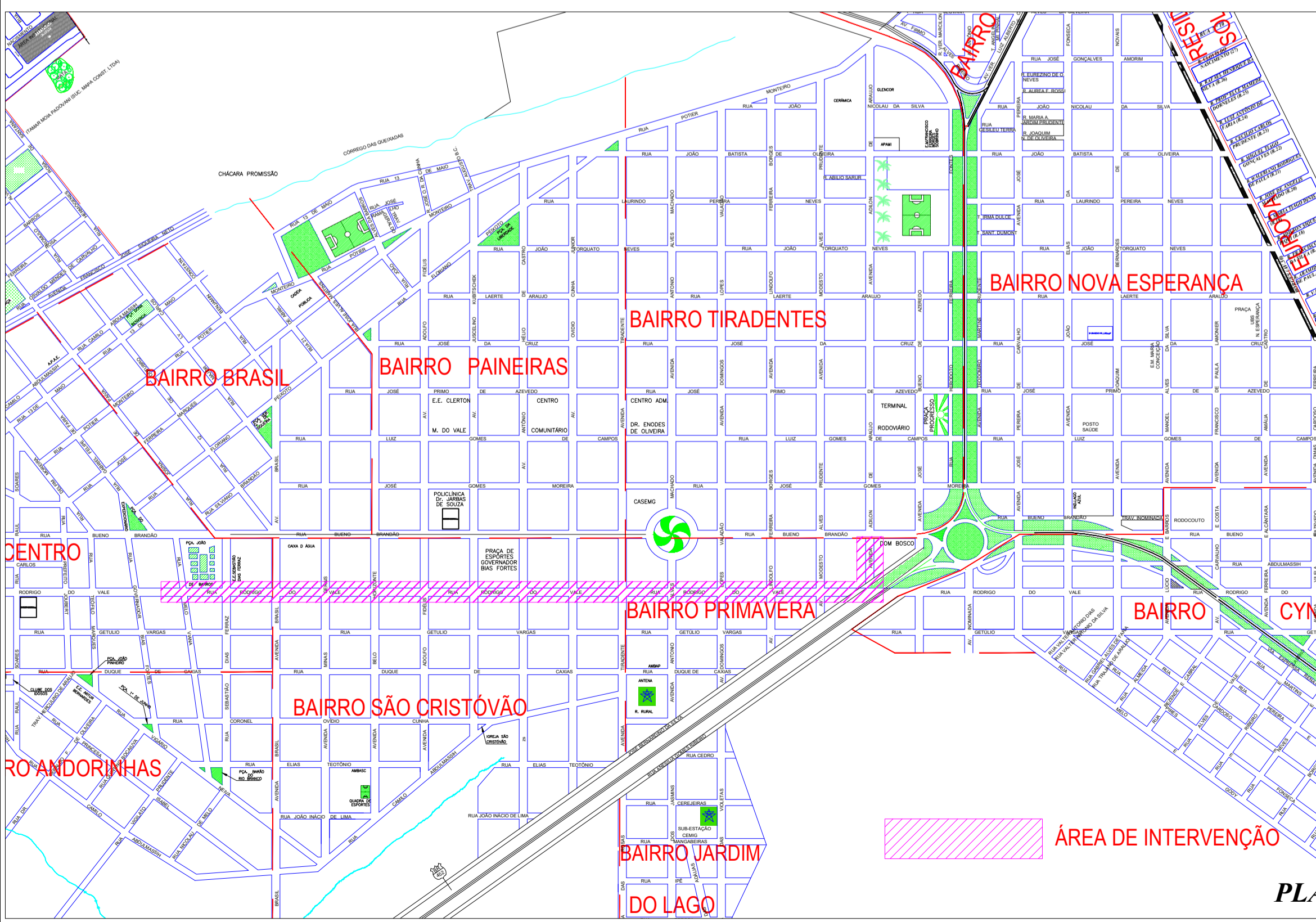
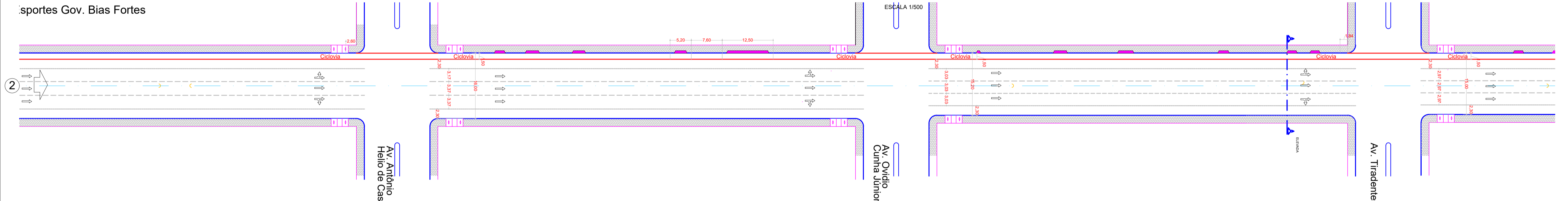
PLANTA BAIXA - TRECHO AV. MINAS GERAIS ATÉ AV. JUSCELINO KUBSTICHECK

ESCALA 1/500



PLANTA BAIXA - TRECHO AV. JUSCELINO KUBSTICHECK ATÉ AV. TIRADENTES

ESCALA 1/500



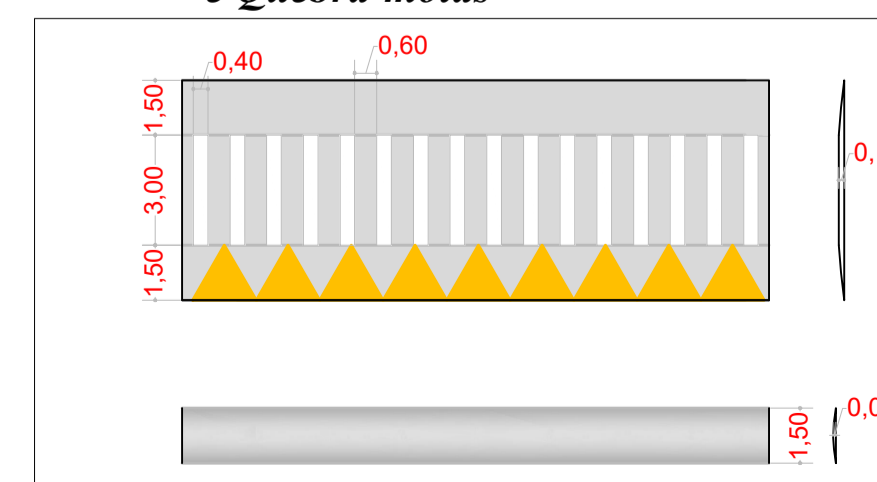
PLANTA DE SITUAÇÃO
ESCALA 1/50

RECAPEAMENTO RUA RODRIGO DO VALE

TRECHO	COMPR m	LARG TOTAL m	VOLUME MATERIAL RETIRADO NA FRESAGEM (área a ser recapeada x espessura de 1,0cm) m³	SARJETAS (2x0,30) m	CICLOVIA m	ÁREA DO TRECHO (compr x largura - sarjeta - ciclovia) m²
MELO VIANA A SEBASTIÃO D FERRAZ	84,50	10,20	8,64	0,60	1,50	694,45
SEBASTIÃO D FERRAZ A AV BRASIL	120,20	15,85	16,53	0,60	1,50	1.652,75
AV BRASIL A AV MINAS GERAIS	121,00	16,40	17,30	0,60	1,50	1.730,30
AV MINAS GERAIS A AV B HORIZONTE	124,20	16,40	17,76	0,60	1,50	1.776,06
AV B HORIZONTE A AV ADOLFO FIDÉLIS	121,00	15,20	15,85	0,60	1,50	1.585,10
AV ADOLFO FIDÉLIS A AV JK	121,00	16,40	17,30	0,60	1,50	1.730,30
AV JK A AV ANT HÉLIO DE CASTRO	122,00	16,00	16,96	0,60	1,50	1.695,80
AV ANT HÉLIO DE CASTRO A AV OVIDIO C JR	122,50	16,40	17,52	0,60	1,50	1.751,75
AV OVIDIO D JR A AV TIRADENTES	120,80	15,60	16,31	0,60	1,50	1.630,80
AV TIRADENTES A AV ANT ALVES MACHADO	120,00	15,40	15,96	0,60	1,50	1.596,00
AV ANT ALVES MACHADO A AV DOMINGOS L VALADÃO	120,00	16,40	17,16	0,60	1,50	1.716,00
AV DOMINGOS L VALADÃO A AV LINDOLFO F BORGES	120,60	15,40	16,04	0,60	1,50	1.603,98
AV LINDOLFO F BORGES A AV MODESTO A PRUDENTE	120,30	15,40	16,00	0,60	1,50	1.599,99
AV MODESTO A PRUDENTE A AV ADILON DE ARAUJO	85,30	15,40	11,46	0,60	1,50	1.147,79
AV ADILON DE ARAUJO A RUA BUENO BRANDÃO	104,27	16,50	15,01	0,60	1,50	1.501,49
TOTAIS	1.728,67	232,95	234,03			23.402,56

VOLUME TOTAL MATERIAL RETIRADO POR FRESAGEM → 234,03 m³
ÁREA TOTAL A SER RECAPEADA → 23.402,56 m²

DETALHE
Travessia elevada
e Quebra-molas



PREFEITURA

SECRETARIA DE OBRAS TUPACIGUARA
Inovação e Desenvolvimento

ENDEREÇO DA OBRA: RODRIGO DO VALE
TUPACIGUARA - MG

OBRA : **REVITALIZAÇÃO DA RUA RODRIGO DO VALE**

PROJETO: Projeto Arquitetônico

Declaro, para todos os fins de direito, que recebi estes projetos e que a obra será executada estritamente de acordo com eles. Qualquer alteração deverá ser previa e expressamente autorizada pelo autor, sem o que invalida todos os projetos, bem como as responsabilidades técnicas.

ÁREAS:
TERRENO:
A CONSTRUIR:
TAXA DE OCUPAÇÃO:
ÁREA PERMEÁVEL:
PADRÃO CONFORME NBR 12.721/06:

PROPRIETÁRIO:
RESP. TÉCNICO:
Projeto: _____ A.R.T.: _____
Execução: _____ A.R.T.: _____

Nome: PREFEITURA MUNICIPAL DE TUPACIGUARA
CPF: 18.260.489/0001-04

CONTEÚDO:
PLANTA BAIXA, CORTE TRANSVERSAL, DETALHES, QUADRO DE PLACAS DE SINALIZAÇÃO VERTICAL, PLANTA DE SITUAÇÃO

Data: 10/MAR/2018
Projeto: _____
Escalas: _____
Folha: 01/02
Desenho: DPSanson