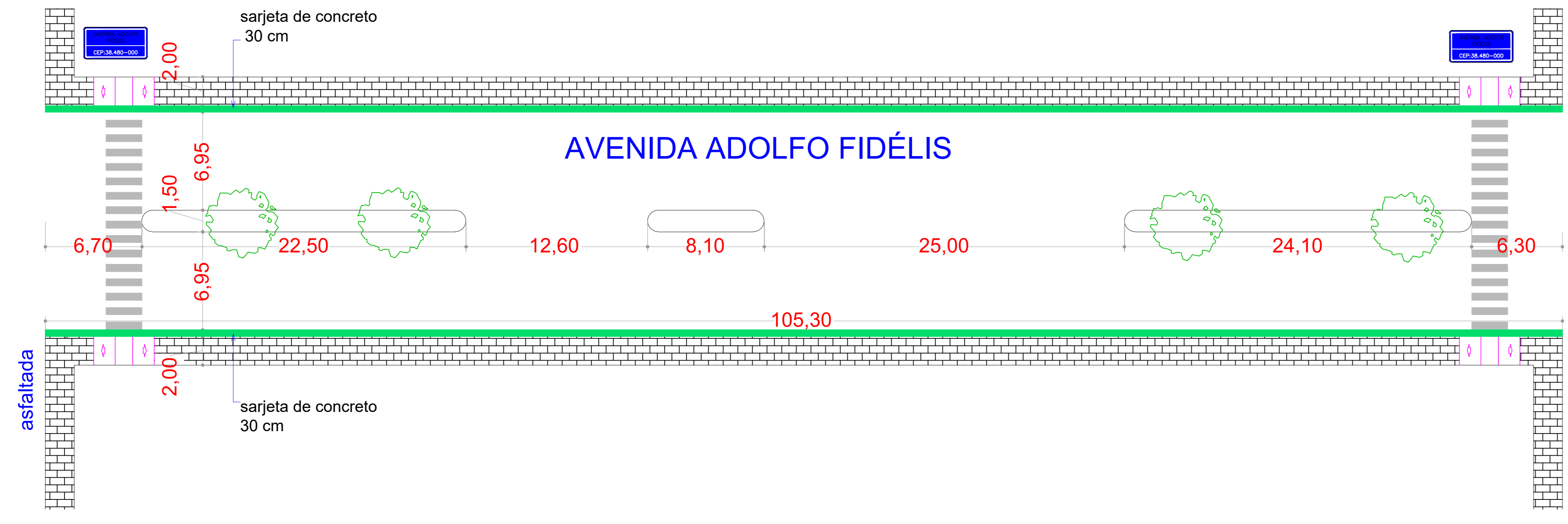


RUA JOSÉ GOMES MOREIRA



RUA LUIZ GOMES DE CAMPOS

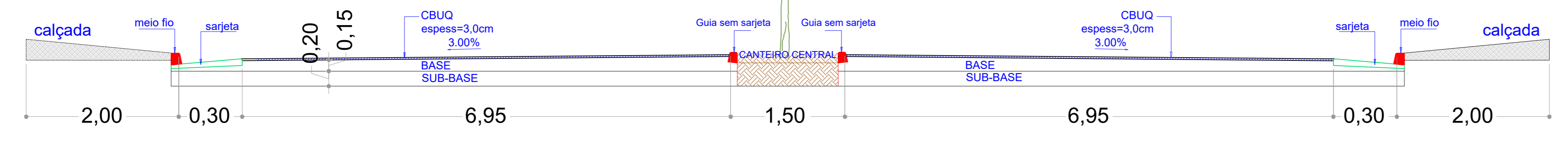
Planta baixa geométrica
escala 1/250

BAIRRO PAINEIRAS

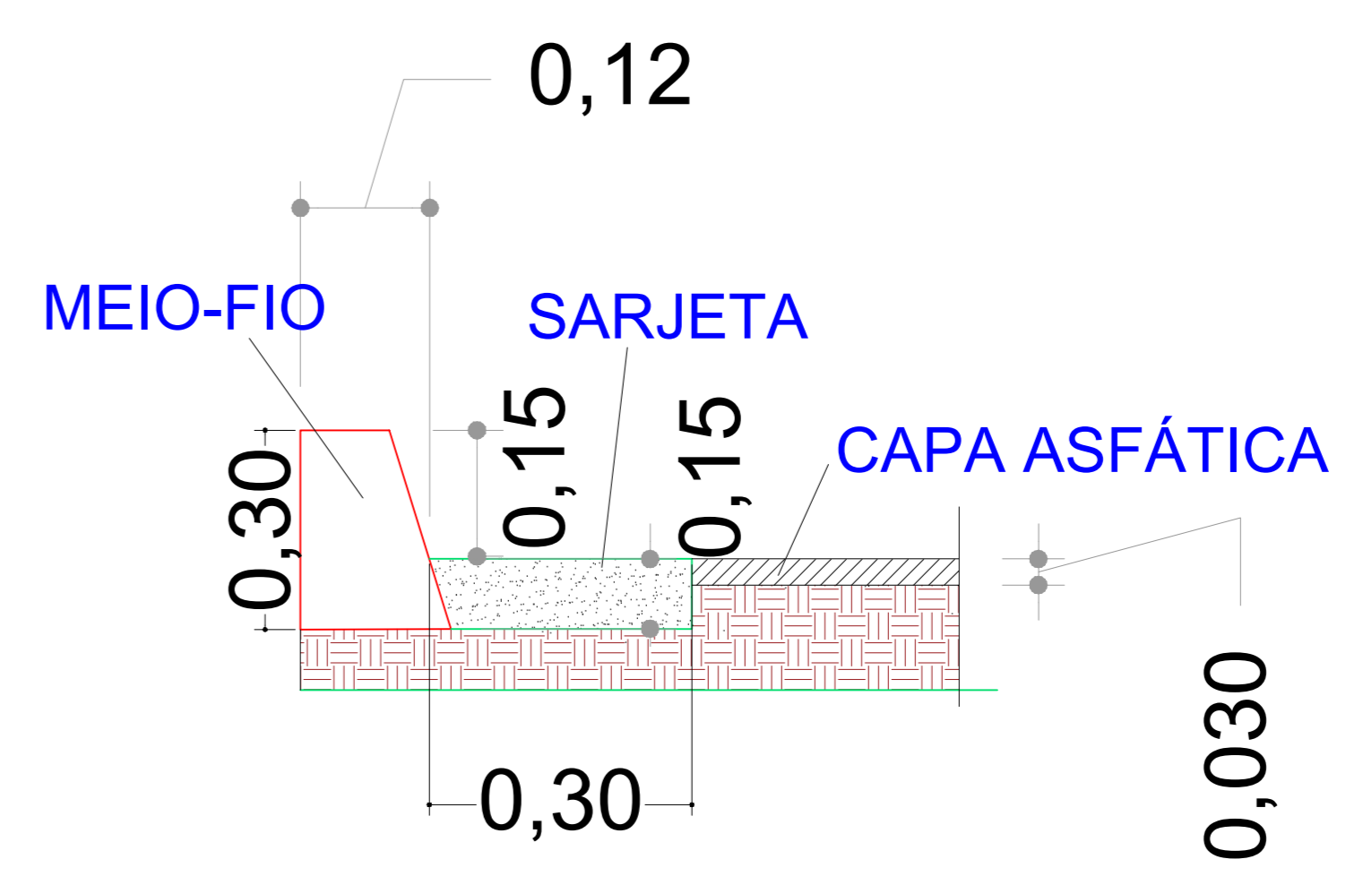


Planta de Situação
escala 1/5000

N.M.



Seção transversal da Av. Adolfo Fidélis
sem escala



Detalhe de sarjeta fck 20MPa
sem escala
OBS 1: TODAS AS SARJETAS SERÃO EXECUTADAS.

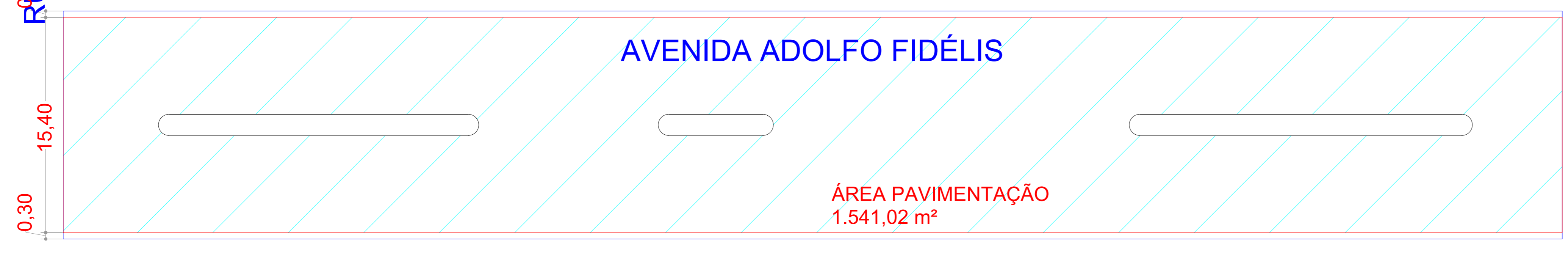
LEGENDA:

	CALÇADAS EXISTENTES
	RAMPA ACESSIBILIDADE A CONSTRUIR
	PLACAS EXISTENTES COM NOME DA AVENIDA



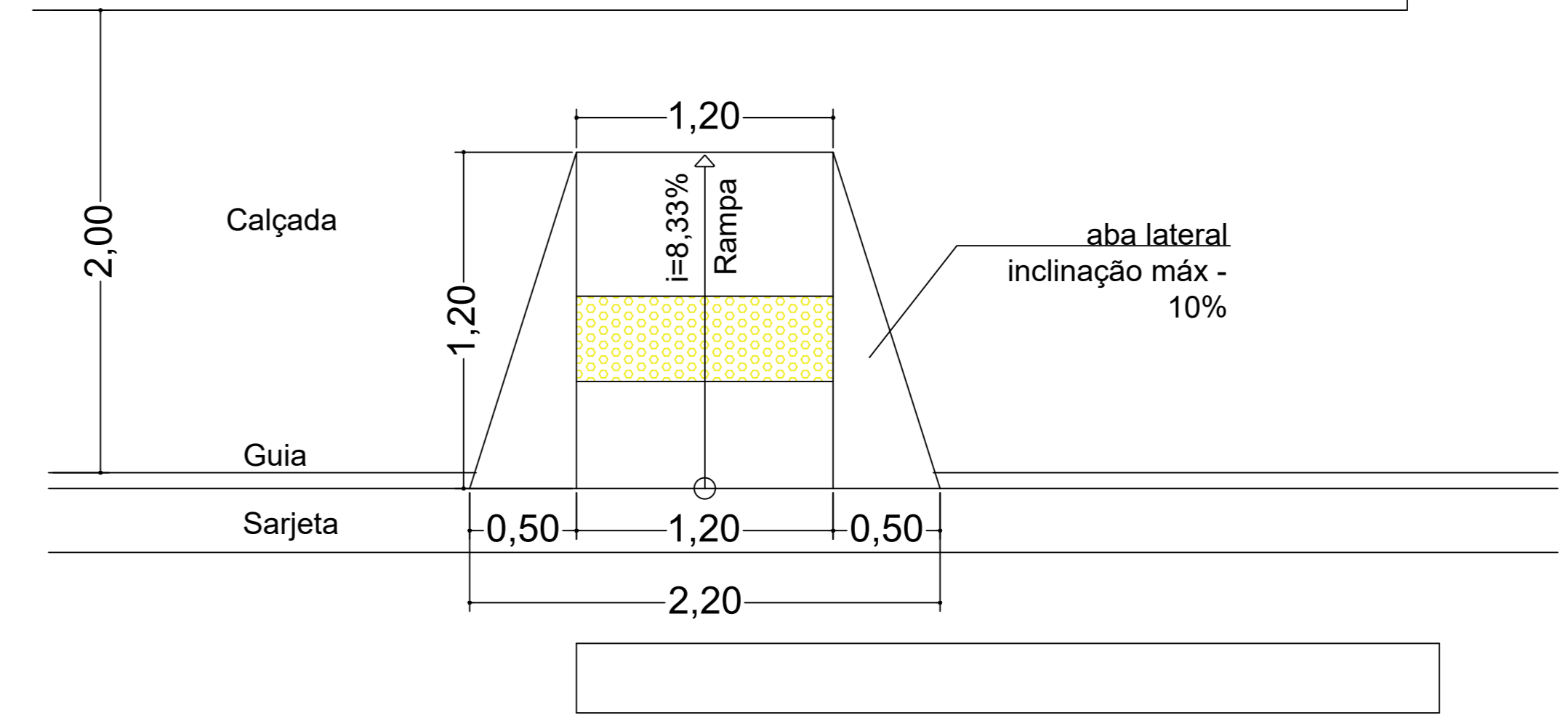
Planta sinalização de trânsito
sem escala

RUA LUIZ GOMES DE CAMPOS



Quadro de Área a ser pavimentada
sem escala

ÁREA A SER ASFALTADA



Detalhe rampa de acessibilidade
sem escala
OBS 2: TODAS AS RAMPAS DE ACESSIBILIDADE SERÃO EXECUTADAS.

SECRETARIA DE OBRAS TUPACIGUARA Inovação e Desenvolvimento	
Obra: RECAPEAMENTO ASFALTICO AV. ADOLFO FIDELIS E RUA JOSÉ GOMES MOREIRA	
Local: Tupaciguara - MG	
Cidade: Tupaciguara - MG	
Bairro: BAIRRO PAINEIRAS BRASIL	
Proprietário: PREFEITURA MUNICIPAL DE TUPACIGUARA	
Desenho: 18/05/22	Escalas: 2/2
Conteúdo: PLANTA DE PAVIMENTAÇÃO CORTE TRANSVERSAL SARJETA DETALHE RAMPA ACESSIVEL SITUAÇÃO	
Localização: Trecho Rua Adolfo Fidélis -18.596033401810298 -48.6958295521299 Trecho Rua José Gomes Moreira -18.59792421414366 -48.6956311368229	Carimbos:
Contrato: 917886/2021	Assinaturas:
Informações do projeto: RRT: S111510790R03CT001 CONTRATO REPARTE: MDR 917886/2021 OPERAÇÃO: 1079.055-60	Prop.: Prefeitura Municipal de Tupaciguara
	Resp. Técnico: Arqº Gabriel Lourenço B. Neto CAU: A 138.203-8
	Prancha 2/2