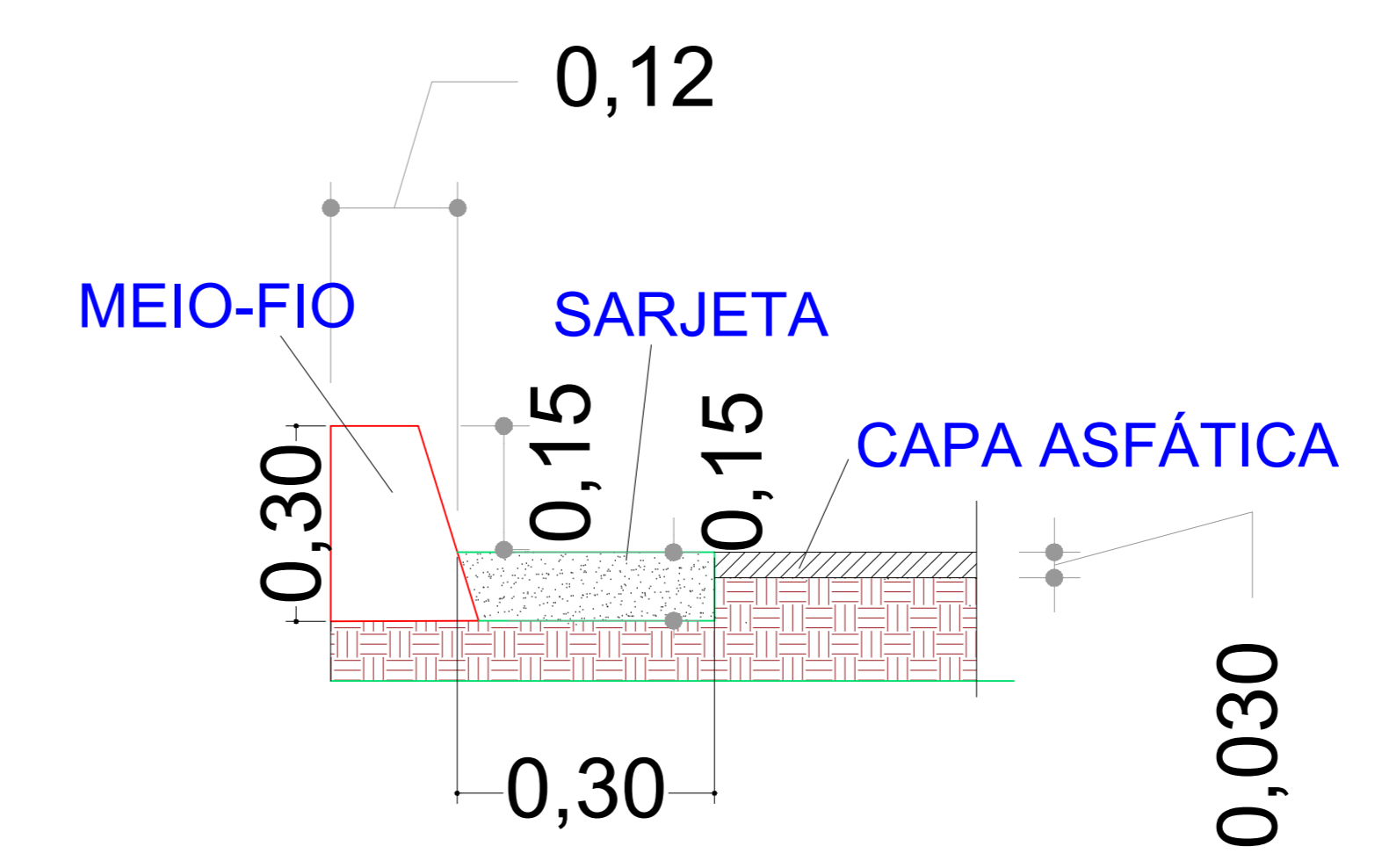
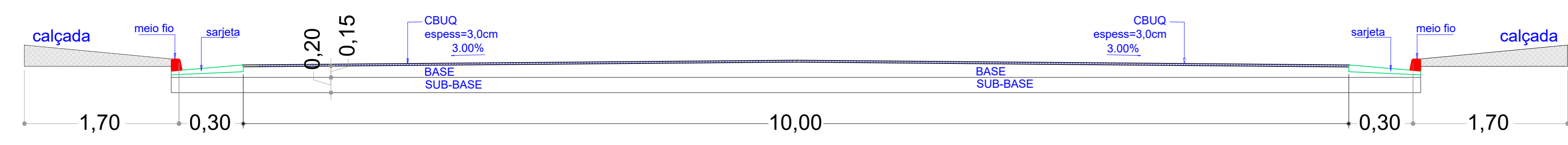


FORMATO E DIMENSÕES

QUADRO DE PLACAS DE REGULAMENTAÇÃO E ADVERTÊNCIA

PLACA	CÓDIGO	DIMENSÃO
	R-01	L=0,25 m

OBS 1: TODAS AS PLACAS PARE SERÃO EXECUTADAS.

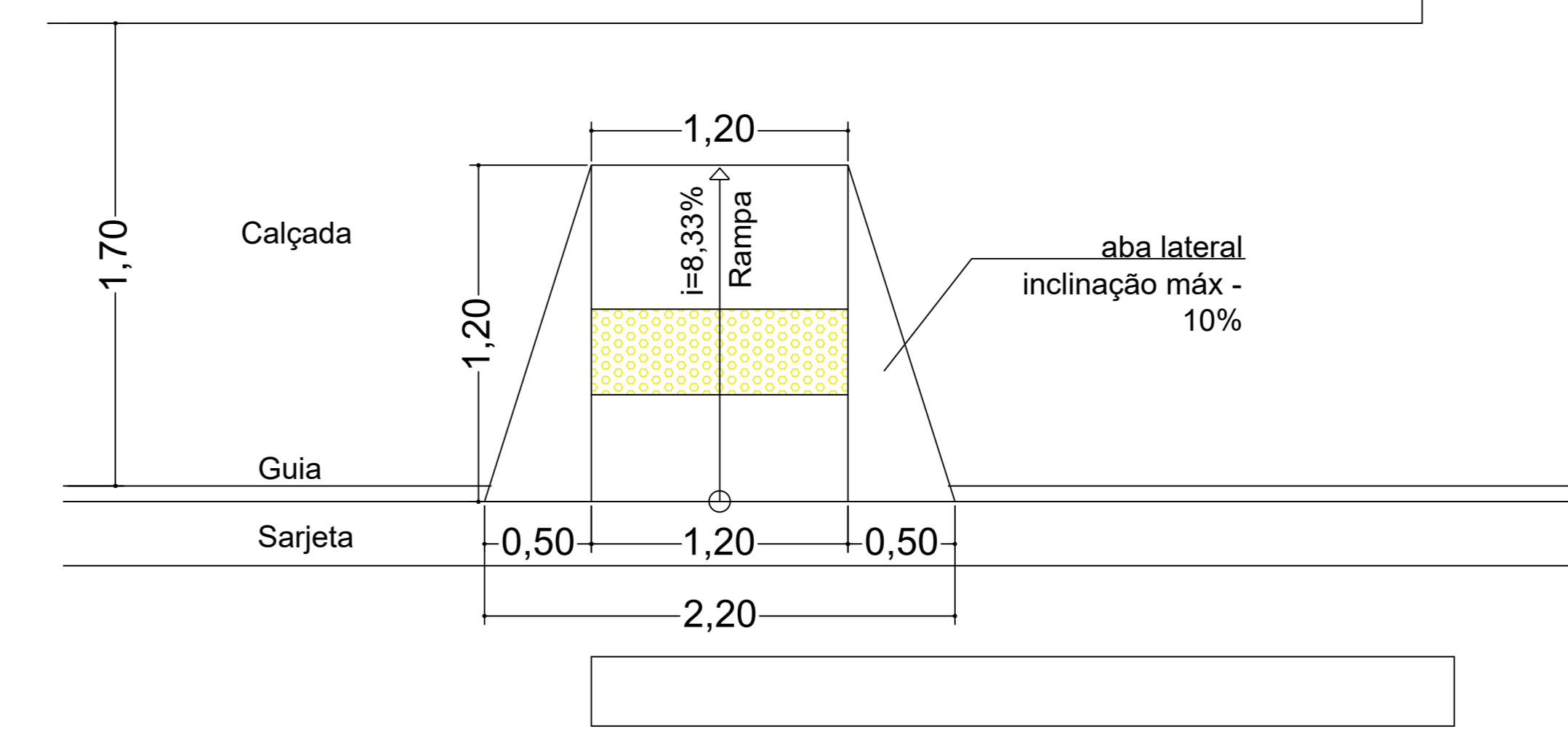
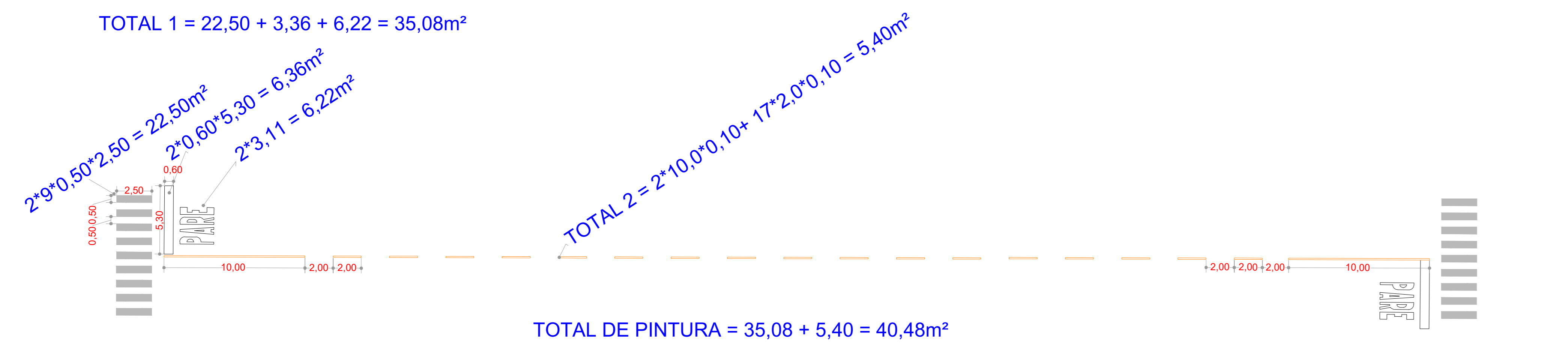


OBS 2: TODAS AS SARJETAS SERÃO EXECUTADAS.

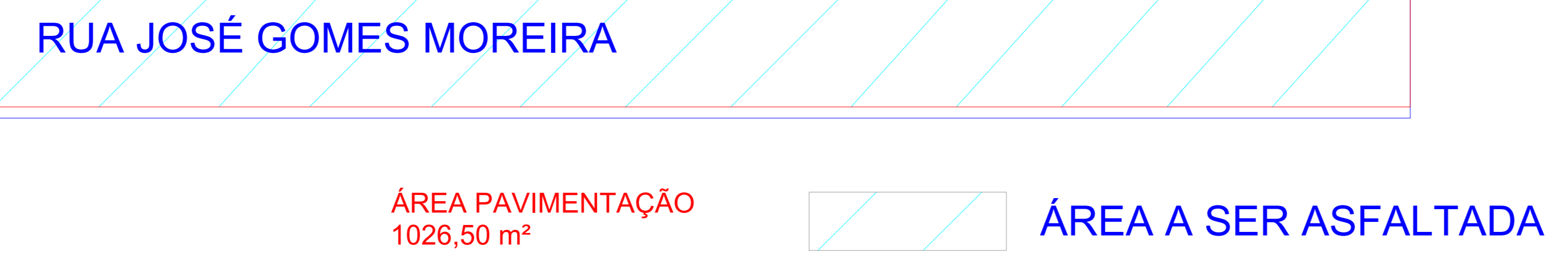


Sinalização
sem escala

ÁREA UNIT. = 0,32m²



OBS 3: TODAS AS RAMPAS DE ACESSIBILIDADE SERÃO EXECUTADAS.



SECRETARIA DE OBRAS TUPACIGUARA Inovação e Desenvolvimento	
Obra: RECAPEAMENTO ASFALTICO AV. ADOLFO FIDELIS E RUA JOSÉ GOMES MOREIRA Local: _____ Cidade: Tupaciguara - MG Bairro: BAIRRO-PAINEIRAS/ BRASIL Proprietário: _____ PREFEITURA MUNICIPAL DE TUPACIGUARA	
Desenho: _____ Escalas: Indicadas Data: 18/05/22 Folha: 1/2	Conteúdo: PLANTA DE PAVIMENTAÇÃO CORTE TRANSVERSAL SARJETA, DETALHE RAMPA ACESSIVEL, SITUAÇÃO PROJETO DE SINALIZAÇÃO VIARIA Carimbos: _____ Localização: Trecho Rua Adolfo Fidelis -18.596033401810298 -48.6958295521299 Trecho Rua José Gomes Moreira -18.59792421414366 -48.6956311368229 Contrato: 917886/2021
Informações do projeto: RRT: S111510790R03CT001 CONTRATO REPASSE: MDR 917886/2021 OPERAÇÃO: 1079.055-60	Assinaturas: Prop.: Prefeitura Municipal de Tupaciguara Resp. Técnico: Arqº Gabriel Lourenço B. Neto CAU: A 138.203-8 Prancha 1/2